

441800

441950

442100

442250

8400250

8400250

8400100

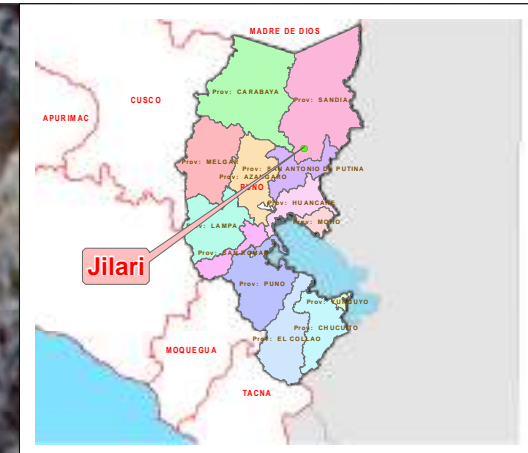
8400100

8399950

8399950

DISTRITO: CUYOCUYO
LOCALIDAD: JILARI
QDA: JILARI

Fuente:
Autoridad Nacional del Agua - ANA - (Hidrografía), Instituto Nacional de Estadística e Informática - INEI, Instituto Nacional de Defensa Civil - INDECI
** Zona inundable referencial*



ZONA INUNDABLE

Dist. : CUYOCUYO






Q. Jilari

SANDIA

ZONA SEGURA

Zona Refugio
(0,03 ha)

LEYENDA

-  Ruta de evacuación
-  Red vial
-  Quebradas
-  Zona inundable
-  Zona segura

MINISTERIO DE AGRICULTURA Y RIEGO 
AUTORIDAD NACIONAL DEL AGUA
 DIRECCIÓN DE ESTUDIOS DE PROYECTOS HIDRÁULICOS MULTISECTORIALES

 INSTITUTO NACIONAL DE DEFENSA CIVIL - INDECI
 DIRECCIÓN DE PREPARACIÓN
 CENTRO DE PROCESAMIENTO DE INFORMACIÓN GEOESPACIAL - CEPIG 

MAPA DE RUTAS DE EVACUACIÓN
Q. Jilari - Cuyocuyo - Sandia
REGIÓN PUNO

FECHA: Octubre 2015	DATUM: WGS84	ZONA: 19 SUR	MAPA: PUNO 06
ESCALA: 1:1,500			